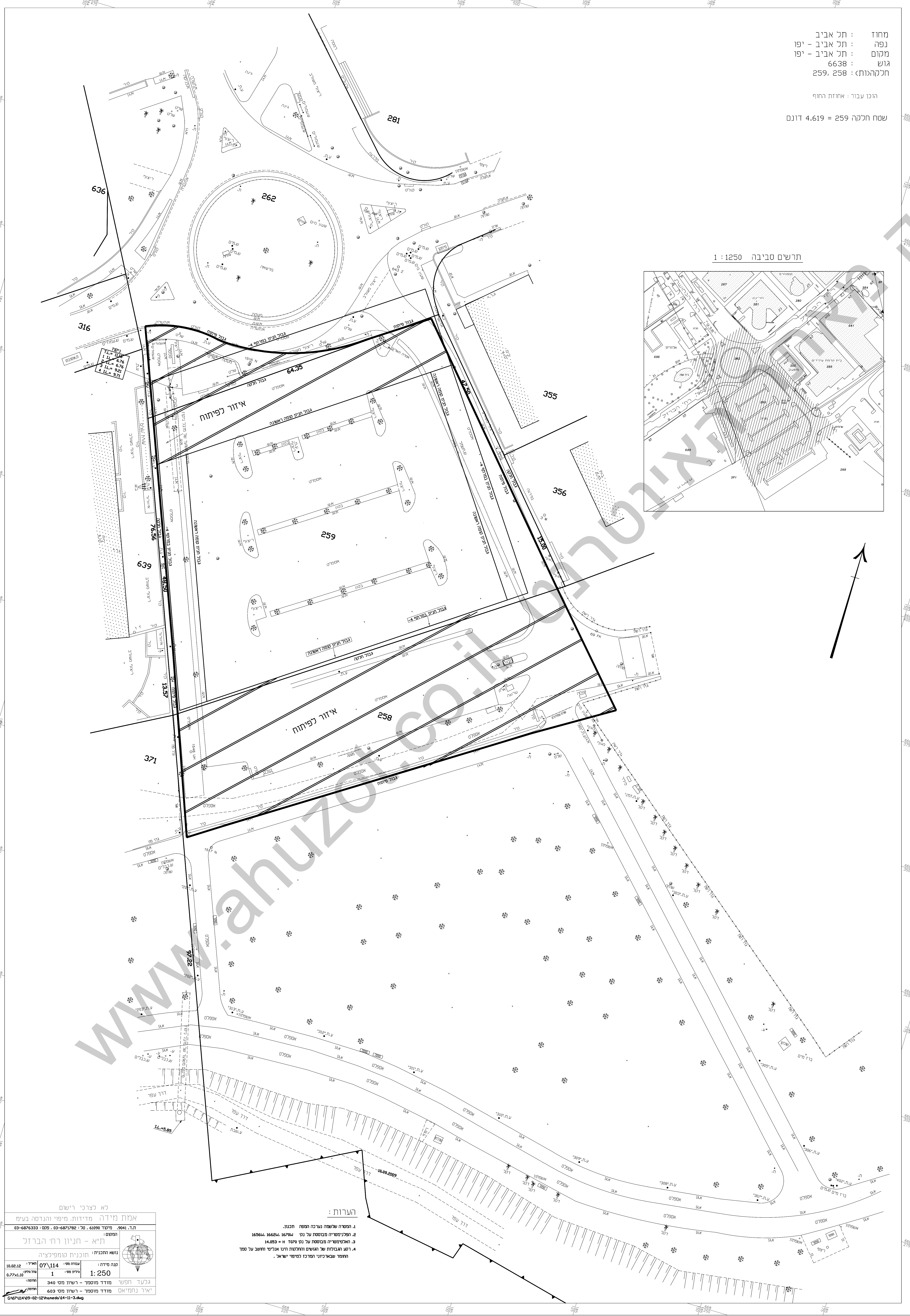
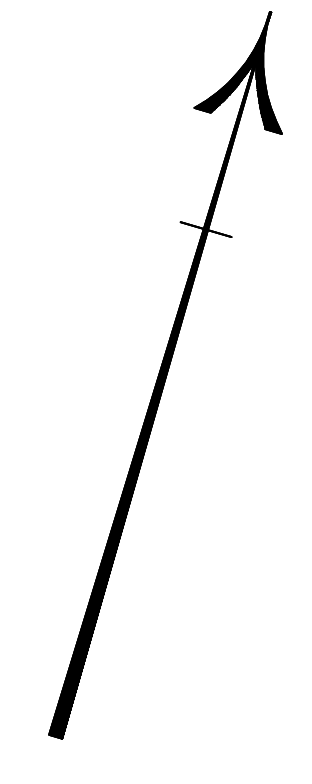
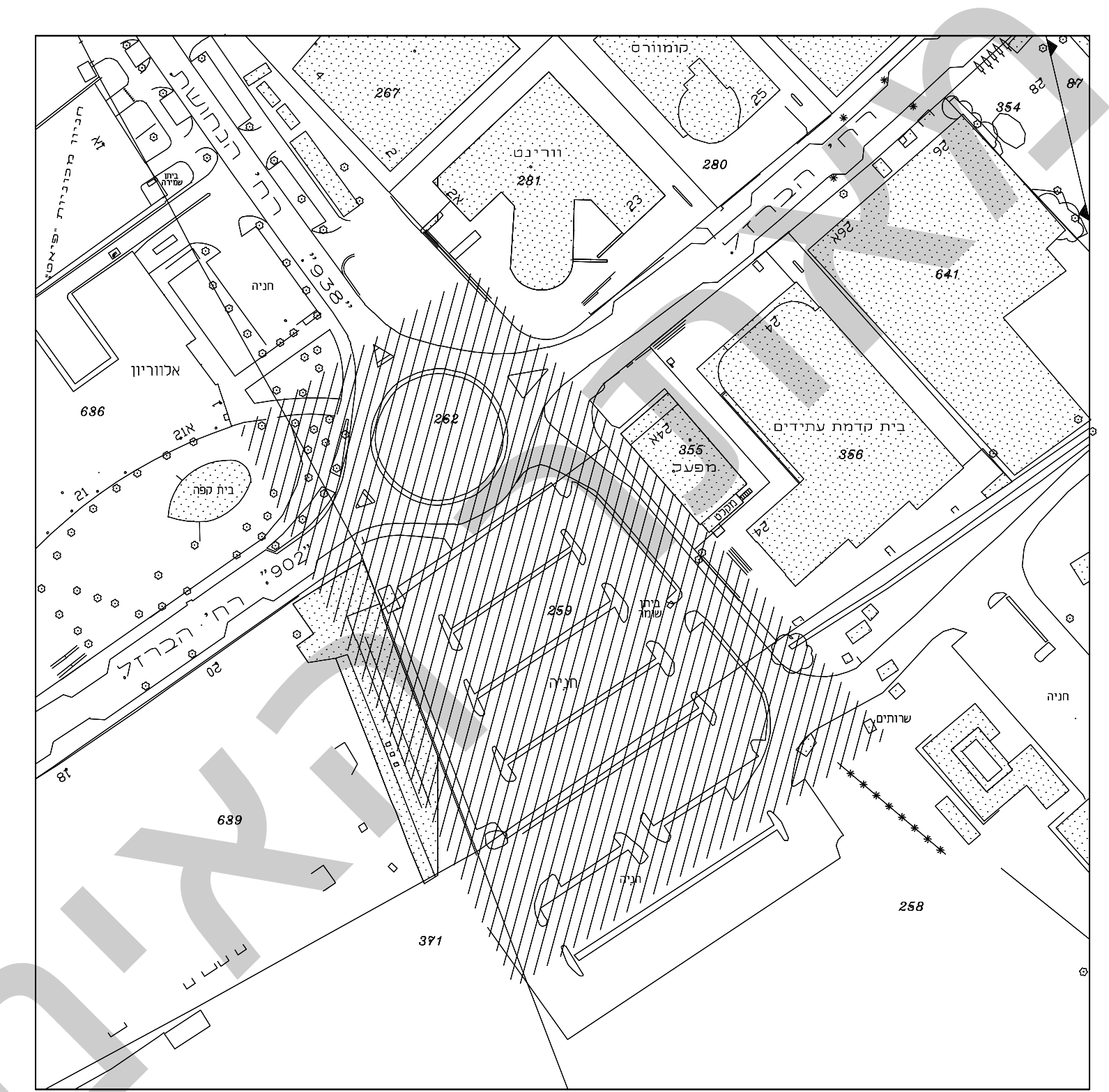


מחוז : תל אביב  
נפה : תל אביב - יפו  
מקום : תל אביב - יפו  
גוש : 6638  
חלקות: 259, 258

הוכן עבור : אמות החוף  
שטח חלקה 259 = 4.619 דונם

תרשים סביבה 1:1250



הערות:

1. תפרים שלשה נערה תפרה תכנון.
2. הפלנטים ממוסדת על גבי 16794, 16624, 16564.
3. והפלנטים ממוסדת על גבי 14253 = H.
4. גרם הנדסה של תפרים ממוסדת וזני אקלים חושב על סמך רשמי עבדוני הרד כז תפרים ישרא.

כא לצרכי רישום	
אמת מידה : מידות מיפוי והנדסה בעים	
ת.ד. 9041, מיטד 6199, סג : 6871282, סנס : 6876333-03	
תא - חניון רחי הברזל	
נושא התכנית : חוכנית מומפילציה	
תאריך : 10.02.10	עמודי סי : 07, 114
מדידת : 07.11.10	עמודי סי : 1
מחזור : 0.77	מחזור : 1
גלעד תפשי : מודד מוסמך - רישון מיט 340	
איור נתמאס : מודד מוסמך - רישון מיט 603	
מחזור : 11-3-11	